

A Skocjan barlang

Készítette: Berczeli Sára



Keletkezése



• Pleisztocén

- Olvadások
- Fagy
- Omlások
- Öngerjesztő folyamat

Reka folyó

- Sneznik fennsík
- 55km a felszínen
- Erősen vízzáró réteg
- Felsőszakasz-jelleg
- Timava folyó


Felfedezése



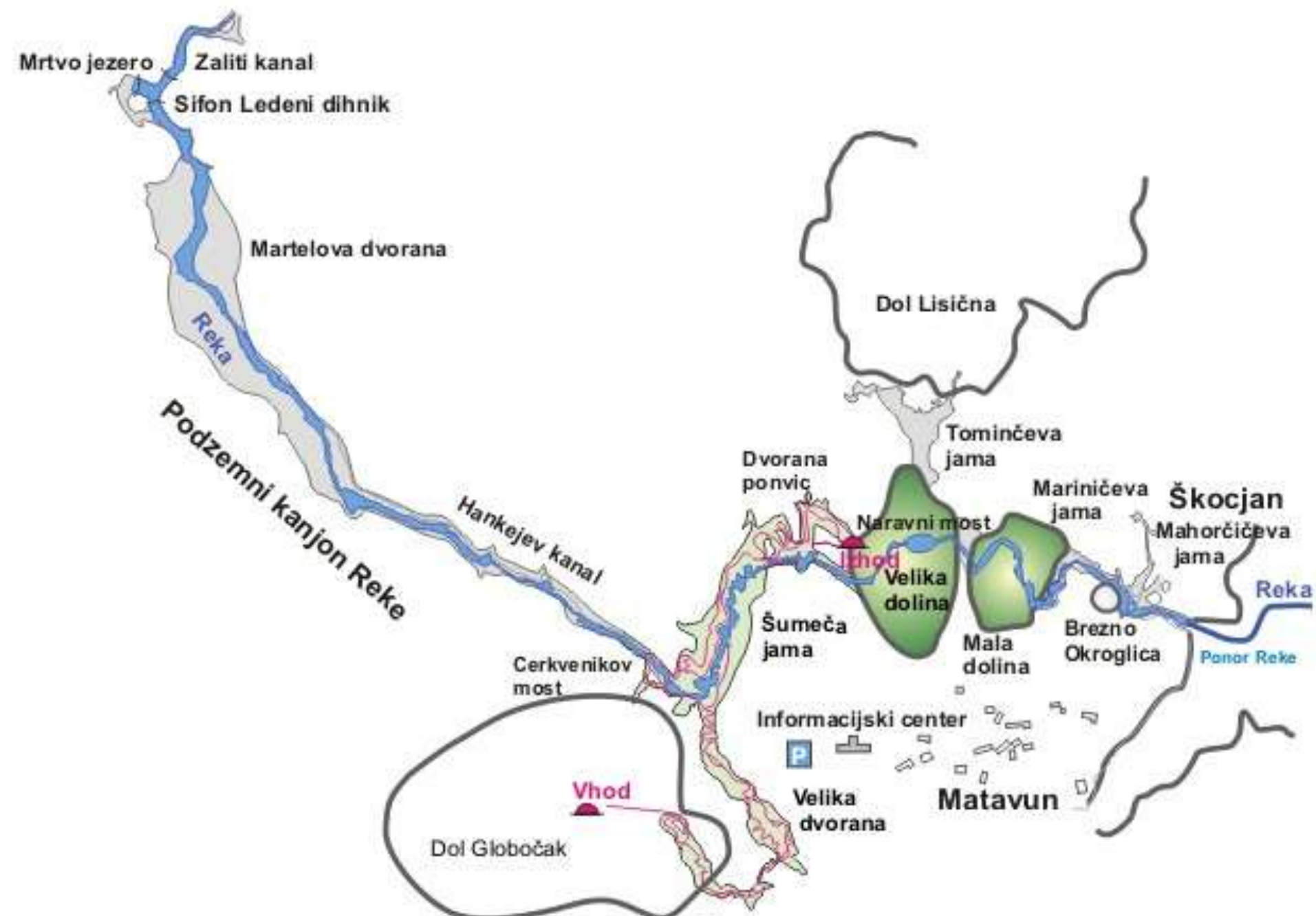
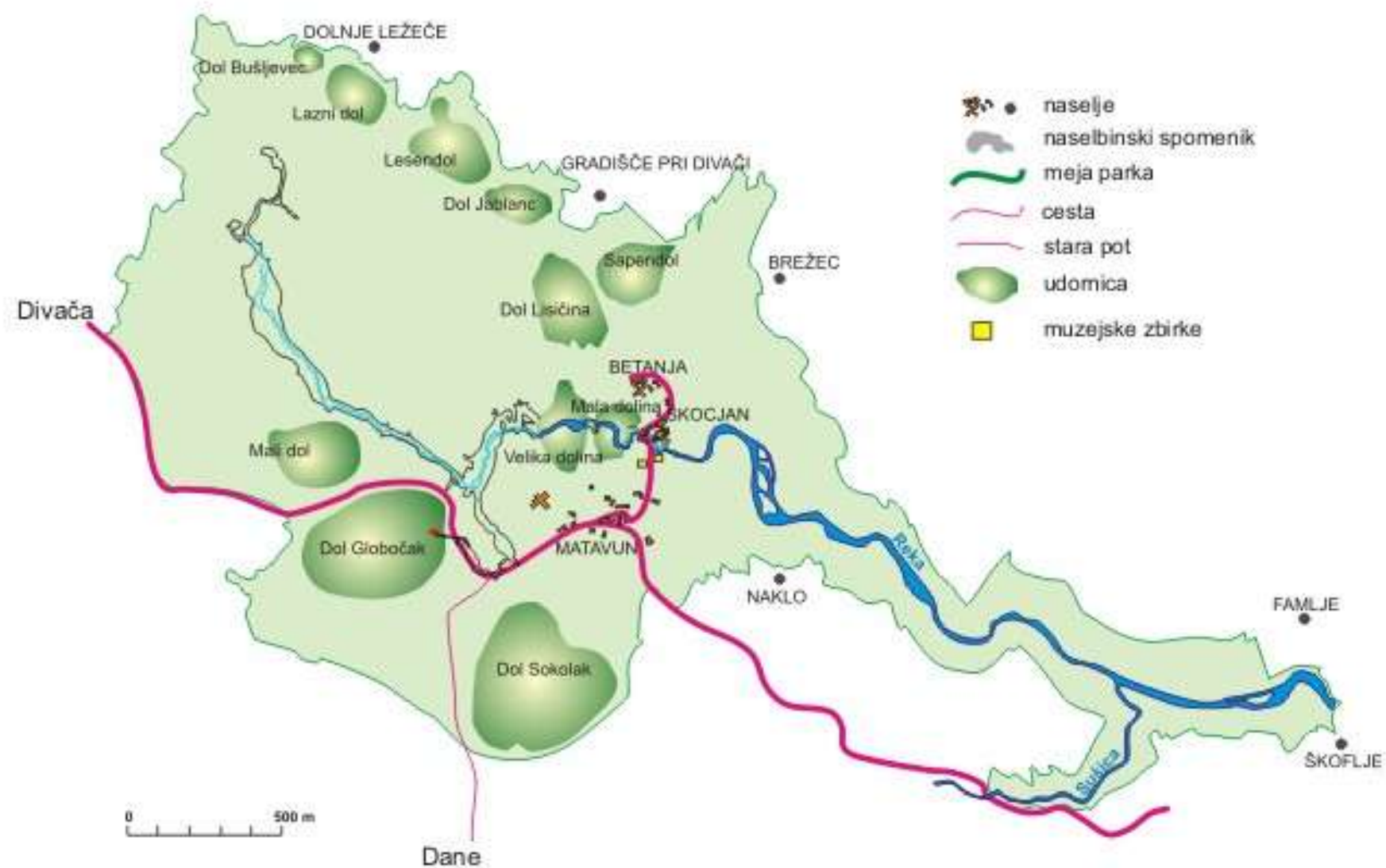
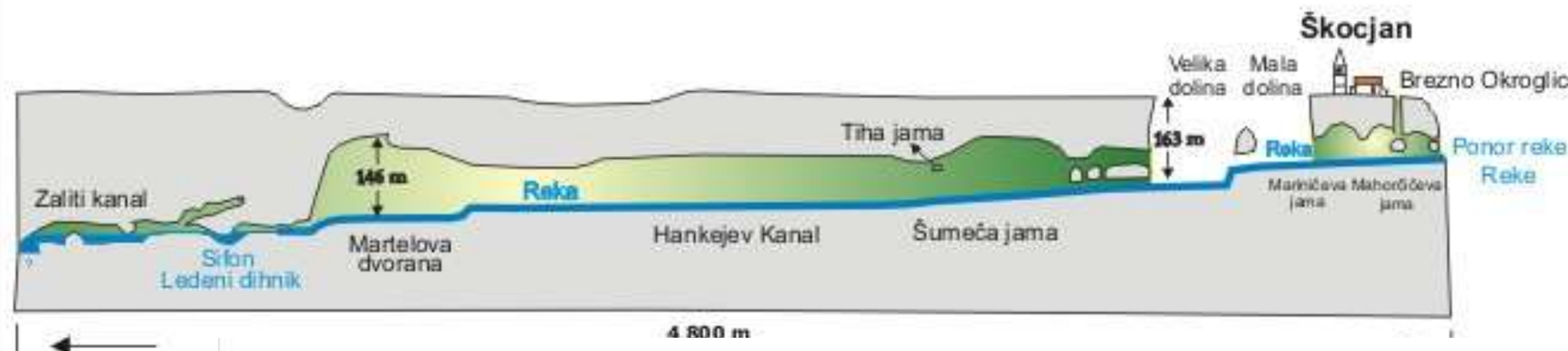
- I.e.3000- 1700 **lakták**
- I.e. 200 **első írásos emlék**
- 19.. sz. → Szisztematikus **feltárás**
- 1819 → Turizmus
- 1890 → Mrtva **tó** Holt **tó**
- 1904 → **Müllerjeva** dvorana/ Csendes
barlang
- 1991 ->Lendenik dihnik **átúszása**



Formakincse

- *Velika dolina (165 m)*
- *Mala dolina (120 m)*
- *Okroglica*
- *Martel-terem*
- Reka folyó
- 26 vízesés
- óriás sztalagmit (15 m)
- Peremkő-medencék



Abrák






Állat világa

- Barlangi vakgőte
- *Elaphoidella schkoetzi*
- Hajnalmadár
- Hosszúszárnyú denevér
- Hosszúlábú denevér



Növény világa

- *Szirti kerneria*
- Pofók árvacsalán
- Kérges kötőfű
- Medvefű
kankalin




Felhasználása



Régen

- Szentély
- Szertartások
- Temetkezési hely
- Műhelyek
- Menedék

Napjainkban

- Karsztkutatás
 - Turizmus
 - Bemutatóhely
 - Gyógyászat
- 



**Köszönöm a
figyelmet!**

